

Factura Pequeño Contribuyente

AXEL BYRON, GARCIA MORÁN

Nit Emisor: 90680529

AXEL GARCIA

2 CALLE 1-0 RESIDENCIAL SAN CARLOS, zona 16, Guatemala, GUATEMALA

NIT Receptor: 3440958

Nombre Receptor: INSTITUTO GEOGRAFICO NACIONAL

Dirección comprador: AVENIDA LAS AMÉRICAS 5-76 ZONA 13, CIUDAD DE GUATEMALA

NÚMERO DE AUTORIZACIÓN:

15D2B647-6CEB-4F81-B5E2-A362D31A324B

Serie: 15D2B647 Número de DTE: 1827360641

Numero Acceso:

Fecha y hora de emision: 31-jul-2024 08:18:27

Fecha y hora de certificación: 02-jul-2024 08:18:27

#No	B/S	Cantidad	Descripcion	Precio/Valor unitario (Q)	Descuentos (Q)	Otros Descuentos(Q)	Total (Q)	Impuestos
1	Servicio	1	Pago de honorarios por servicios técnicos prestados al Instituto Geográfico Nacional del Ministerio de Agricultura, Ganadería y Alimentación durante el periodo correspondiente del 01 de julio de 2024 al 31 de julio de 2024, según Contrato Administrativo número 2024-202-1-3-32, Acuerdo Ministerial de Aprobación número RH-029-202-1-2024.	6,000.00	0.00	0.00	6,000.00	✓
TOTALES:					0.00	0.00	6,000.00	

CANCELADO ✓


* No genera derecho a crédito fiscal

Datos del certificador

Superintendencia de Administracion Tributaria NIT: 16693949


Razón: que se registra para hacer constar que la factura que precede, Serie 15D2B647, número de DTE 1827360641 de fecha 31 de julio de 2024; emitida por Axel Byron García Morán, ampara el pago por servicios técnicos; correspondiente al mes de julio del año 2024, según contrato número 2024-202-1-3-32 y Acuerdo Ministerial de Aprobación número RH-029-202-1-2024. Conste. Guatemala, 31 de julio del año 2024.



(f) 
AXEL BYRON GARCIA MORÁN ✓
DPI: 1642525090101

(f) 
Ing. David Isaac Gómez Gómez
Sub-Director con Funciones Temporales
Instituto Geográfico Nacional -IGN-




(f) 
Ing. Agr. Daunno Walther Chew Dávila
Director
Instituto Geográfico Nacional -IGN-



Firma y sello del Responsable de la Verificación de los Servicios Contratados

"Contribuyendo por el país que todos queremos"

		Identificador Documento del Verificador Integrado No: 1719930340234	Fecha de Generación: Jul 2, 2024, 8:25 AM
Detalle de Documentos			
Tipo Documento:	FEL		
Fecha Emisión:	31/07/2024 08:18:27		
Emisor:	90680529		
Agente de Retención:	No es agente de retención.		
Establecimiento:	AXEL GARCIA		
Receptor:	3440958-INSTITUTO GEOGRAFICO NACIONAL		
Monto Total:	GTQ GTQ 6000.000000		
No. de Acceso:	0		
Autorización:	15D2B647-6CEB-4F81-B5E2-A362D31A324B		
Serie:	15D2B647		
Número del DTE:	1827360641		
Acuse de recibido:	FCID202420240702T08:18:2706:0015D2B6476CEB4F81B5E2A362D31A324B		
Fecha de la consulta:	02/07/2024 08:25:34		
Estado:	Activo		



SITUACIÓN DEL CONTRIBUYENTE:

NO PRESENTA INCUMPLIMIENTOS

AI 02/07/2024 08:25:41



CONTRIBUYENTE Y/O EMISOR	
NIT	90680529
NOMBRE	AXEL BYRON, GARCIA MORÁN
RESUMEN	
TIPO DE INCUMPLIMIENTO	
¡FELICITACIONES! NO PRESENTA INCUMPLIMIENTOS TRIBUTARIOS	
El no presentar incumplimientos, no garantiza que el contribuyente pueda obtener la "Solvencia Fiscal", ya que el proceso de emisión de la misma, considera otras obligaciones no incluidas en el Verificador Integrado.	

Para actualizar tus Datos de RTU, así como verificar el detalle de las declaraciones presentadas puedes hacerlo en Agencia Virtual ingresando Usuario y Contraseña, si aún no tienes tu contraseña, ingresa a <https://portal.sat.gob.gt/portal/> selecciona Agencia Virtual en la opción "Solicitar Usuario", luego preséntate a una Agencia u Oficina Tributaria o llama al Contac Center de la SAT, teléfono 1550.



Verifique la validez de la presente consulta

INFORME MENSUAL DE ACTIVIDADES REALIZADAS

No. Contrato Administrativo		2024-202-1-3-32
No. de Acuerdo Ministerial de Aprobación de Contrato:		RH-029-202-1-2024
Tipo de Servicios:		TÉCNICOS
Nombres y apellidos de la persona contratista:		AXEL BYRON GARCIA MORAN
Plazo de contratación:	Del: 03/01/2024	Al: 31/08/2024
Período de este Informe:	Del: 01/07/2024	Al: 31/07/2024
Monto a pagar: Seis mil quetzales		Q 6,000
Prestados en:		INSTITUTO GEOGRÁFICO NACIONAL

Señor Ministro de Agricultura, Ganadería y Alimentación:

A continuación, se detallan las actividades y avances gestionados durante el período de la contratación.

Descripción de actividades según TDR	Informe de actividades realizadas	Avance	
		Cuantitativo	Cualitativo
1) Servicios técnicos para colaborar en la revisión, digitalización y comparación de certificaciones del ordenamiento territorial enviadas por las municipalidades del país, para la actualización de la base de Toponimia.	Colaboré en la digitalización y actualización de la base de datos de toponimia con la información de la certificación del ordenamiento territorial enviada por la municipalidad de Cubulco del departamento de Baja Verapaz.	100%	Finalizado
2) Servicios técnicos para colaborar en el reordenamiento, control y revisión de expedientes municipales de toponimia de los departamentos del país.	Colaboré en el reordenamiento, control y revisión del expediente del municipio de Cubulco del departamento de Baja Verapaz.	100%	Finalizado
3) Servicios técnicos para colaborar en la delimitación del área geográfica de la zona bajo estudio, revisar el cubrimiento cartográfico, orto-fotográfico, efectuar investigación bibliográfica y digitalizar en pantalla ejes de calles, manzanas y estructurar bases de datos.	Colaboré en la incorporación de los atributos a la base de datos sobre el uso y cobertura del suelo urbano a la base de datos del municipio de Zunil del departamento de Quetzaltenango.	80%	En Proceso

4) Servicios técnicos para colaborar en la incorporación de los atributos a la base de datos y generar información de clasificación para la realización de mapas temáticos preliminares, conforme a la información obtenida en campo.	Colaboré en la delimitación y digitalización del área geográfica del trabajo de recorrido de campo para la verificación y clasificación del uso del suelo de la caracterización urbana de los cuadrantes 20, 27, 28, 35 y 42 del municipio de Zunil del departamento de Quezaltenango.	90%	En Proceso
5) Otras actividades relacionadas con el servicio contratado o que le sean asignadas por la autoridad superior.	Colaboré en la actualización de los avances físicos del POA correspondientes al mes de junio del 2024.	100%	Finalizado
	Colaboré en el recorrido de campo para la verificación y clasificación del uso del suelo de la caracterización urbana del municipio de Moyuta del departamento de Jutiapa.	100%	Finalizado
	Colaboré en la integración de información del Suplemento del Diccionario Geográfico Nacional de los Municipios de Rabinal y Salamá del departamento de Baja Verapaz.	60%	En Proceso
	Colaboré en atender a la solicitud por medio del cual requieren "Creación de base de datos de Decretos y Acuerdos de creación de los municipios de los departamentos de Huehuetenango, Baja Verapaz y Chiquimula".	100%	Finalizado
	Colaboré en la elaboración de la guía sobre el uso del Mapa de Idiomas Nacionales de la República de Guatemala en apoyo a la Mesa Técnica del Proyecto "Mapa de Idiomas Nacionales".	45%	En Proceso

	Colaboré participando en el Diplomado " La Transformación está en mí" del Departamento de Desarrollo de Personal de la Dirección de Recursos Humanos del Ministerio de Agricultura, Ganadería y Alimentación.	70%	En Proceso
--	---	-----	------------

El presente informe describe lo actuado por el suscrito en cumplimiento a las actividades desarrolladas durante el periodo de la contratación, y acorde a los términos de referencia de la misma.

Atentamente,



(f) 

Axel Byron Garcia Morán

DPI: 1642525090101

Celular: 42164848

Se hace constar que las actividades descritas en este informe responden a lo estipulado en el contrato administrativo y sus respectivos términos de referencia, y se encuentran recibidos de conformidad, por lo que autorizo a quién corresponda, para que procedan al trámite de pago de los honorarios correspondientes.



(f)  

Firma y sello del Responsable de la Verificación de los Servicios Contratados

Ing. David Isaac Gómez Gómez

Sub-Director con Funciones Temporales

Instituto Geográfico Nacional -IGN-

(f)  

Ing. Agr. Daunno Walther Chew Dávila

Director

Instituto Geográfico Nacional -IGN-